














-  AREA DE PEATONALIZACION PREFERENTE - CENTRO
 -  AREA DE PEATONALIZACION PREFERENTE - BARRIOS
- SISTEMA GENERAL DE TRANSPORTES E INFRAESTRUCTURAS BASICAS**
-  RED VIARIA
 - RED FERROVIARIA**
 -  METRO LIGERO
 -  TRAZADO PROPUESTO 2ª FASE METRO LIGERO
 -  LINEA DE FERROCARRIL
 -  S.G. INFRAESTRUCTURAS
 -  TRANSPORTES Y COMUNICACIONES
 -  LOCALIZACION DE ESTACION DE SERVICIO EXISTENTE
 -  LOCALIZACION DE ESTACION DE SERVICIO PROPUESTA
 -  APARCAMIENTOS ESTRATEGICOS

ADAPTACION PARCIAL DEL PLAN GENERAL DE ORDENACION URBANISTICA DE GRANADA-2008

S.G. COMUNICACIONES, TRANSPORTES, E INFRAESTRUCTURAS		
HOJA Nº 3	ESCALA 1:10000	