














-  AREA DE PEATONALIZACION PREFERENTE - CENTRO
  -  AREA DE PEATONALIZACION PREFERENTE - BARRIOS
- SISTEMA GENERAL DE TRANSPORTES E INFRAESTRUCTURAS BASICAS**
-  RED VIARIA
  - RED FERROVIARIA**
  -  METRO LIGERO
  -  TRAZADO PROPUESTO 2ª FASE METRO LIGERO
  -  LINEA DE FERROCARRIL
  -  S.G. INFRAESTRUCTURAS
  -  TRANSPORTES Y COMUNICACIONES
  -  LOCALIZACION DE ESTACION DE SERVICIO EXISTENTE
  -  LOCALIZACION DE ESTACION DE SERVICIO PROPUESTA
  -  APARCAMIENTOS ESTRATEGICOS

ADAPTACION PARCIAL DEL PLAN GENERAL DE ORDENACION URBANISTICA DE  
 AYUNTAMIENTO DE GRANADA  AYUNTAMIENTO DE GRANADA GRANADA-2008

S.G. COMUNICACIONES, TRANSPORTES,  
 E INFRAESTRUCTURAS

	HOJA Nº	ESCALA
El Equipo Redactor OFICINA TECNICA DE REVISION DEL PGOU	4	1:10000

