









444.900 445.000 445.100 445.200 445.300 445.400



**LEYENDA**

-  CALLES CON TRAFICO RODADO
-  CALLES PEATONALES Y ZONAS VERDES
-  LINEA AEREA A.T.
-  LINEA SUBTERRANEA DE A.T. EN PROYECTO 8/20 Kv. conductor RHFV 12/20 Kv
-  APOYO FIN DE LINEA
-  CENTRO DE TRANSFORMACION
-  RED DE ALUMBRADO.
-  RED DE TELEFONIA

NIVEL DE ILUMINACION (EN LUX)	UNIFORMIDAD	FUENTE LUMINOSA
5	0,30	VALOR DE 100 WAPOR DE Hg CORRIENDO
5	0,15	VALOR DE 100 WAPOR DE Hg CORRIENDO

Aprobado por el Excmo Ayuntamiento Pleno en sesión de fecha de 28 JUL. 1989  
 EL SECRETARIO GENERAL

*[Signature]*  
 AYUNTAMIENTO DE GRANADA  
 SECRETARIA GENERAL  
 ACTAS PLENO

Aprobado por el Excmo. Ayuntmto. Pleno en sesión de fecha de 27 ENE. 1989  
 EL SECRETARIO GENERAL

*[Signature]*  
 AYUNTAMIENTO DE GRANADA  
 SECRETARIA GENERAL  
 ACTAS

Aprobado por el Excmo. Ayuntmto. Pleno en sesión de fecha de 27 FEB. 1990  
 EL SECRETARIO GENERAL

*[Signature]*  
 AYUNTAMIENTO DE GRANADA  
 SECRETARIA GENERAL

**PLAN PARCIAL**

**P-23**

PLANO:  
**RED ALTA TENSION ALUMBRADO PUBLICO TELEFONIA**

FECHA: ESCALA: PLANO Nº  
 DICIEMBRE / 87 1:1.000 10.0

PROPIEDAD:

CONTENIDO:  
**ORDENACION:**  
 INFRAESTRUCTURA BASICA.

ARQUITECTO:  
*[Signature]*  
 ANGEL RAMON MARTINEZ DEL VALLE

SUSTITUTO A: REFERENCIA:  
 SUSTITUIDO POR: