











-  APARCAMIENTOS PERIFÉRICOS
 -  APARCAMIENTOS INTERIORES
- PROPUESTA DE VIAL SACROMONTE**
-  PROPUESTA 1
 -  PROPUESTA 2
 -  PROPUESTA 3


-  LINEA DE SUELO URBANO
-  DELIMITACIÓN DE CONJUNTO HISTÓRICO (D. 186/2003)
-  DELIMITACIÓN DE SECTORES DEL CONJUNTO HISTÓRICO (D. 186/2003)
-  LINEA DE MANZANA CATASTRAL
-  LINEA DE PARCELA CATASTRAL

DOCUMENTO DE AVANCE



**PLAN DE ORDENACIÓN URBANA
SECTORES ALBAICÍN Y SACROMONTE**

AYUNTAMIENTO DE GRANADA



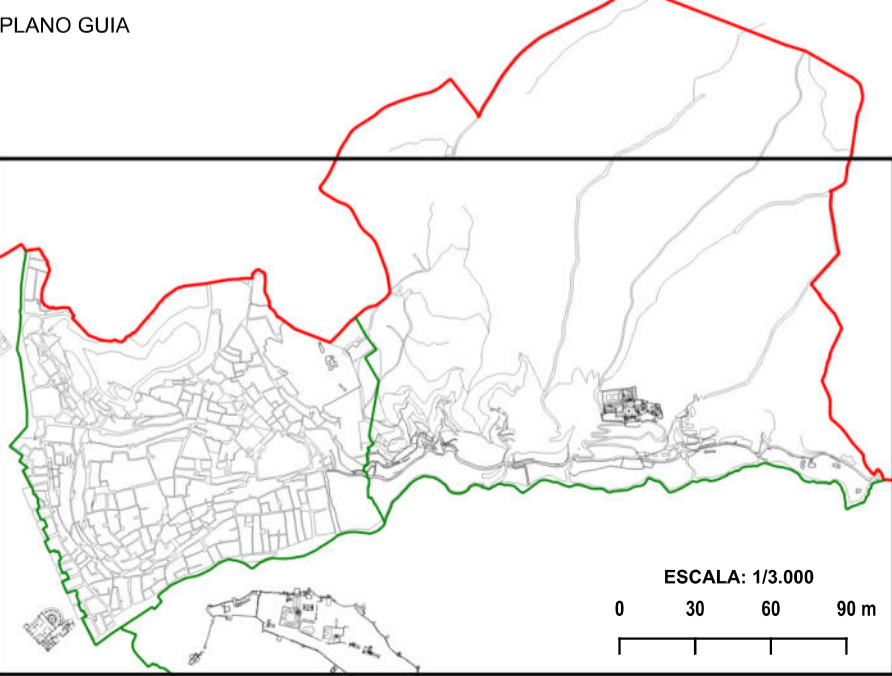
DIRECCIÓN GENERAL DE URBANISMO
SUBDIRECCIÓN DE PLANEAMIENTO
ORIGINA TÉCNICA DE PLAN ESPECIAL

PAlbaicín
Plan Sacromonte

SEPTIEMBRE 2022

PLANOS DE ORDENACIÓN
MOVILIDAD

PLANO GUIA



ESCALA: 1/25.000

0 30 60 90 m

