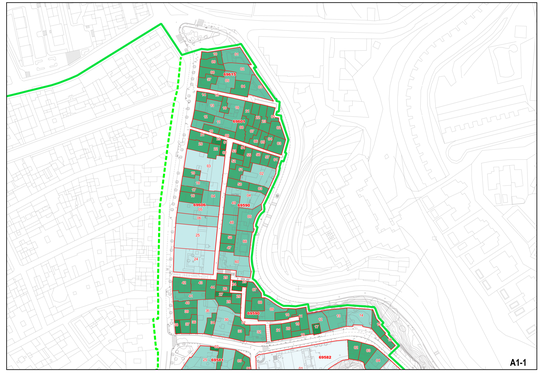

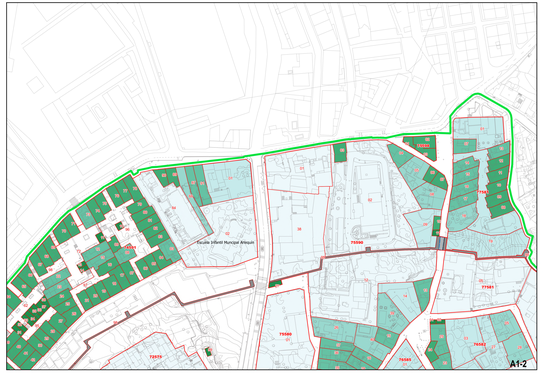

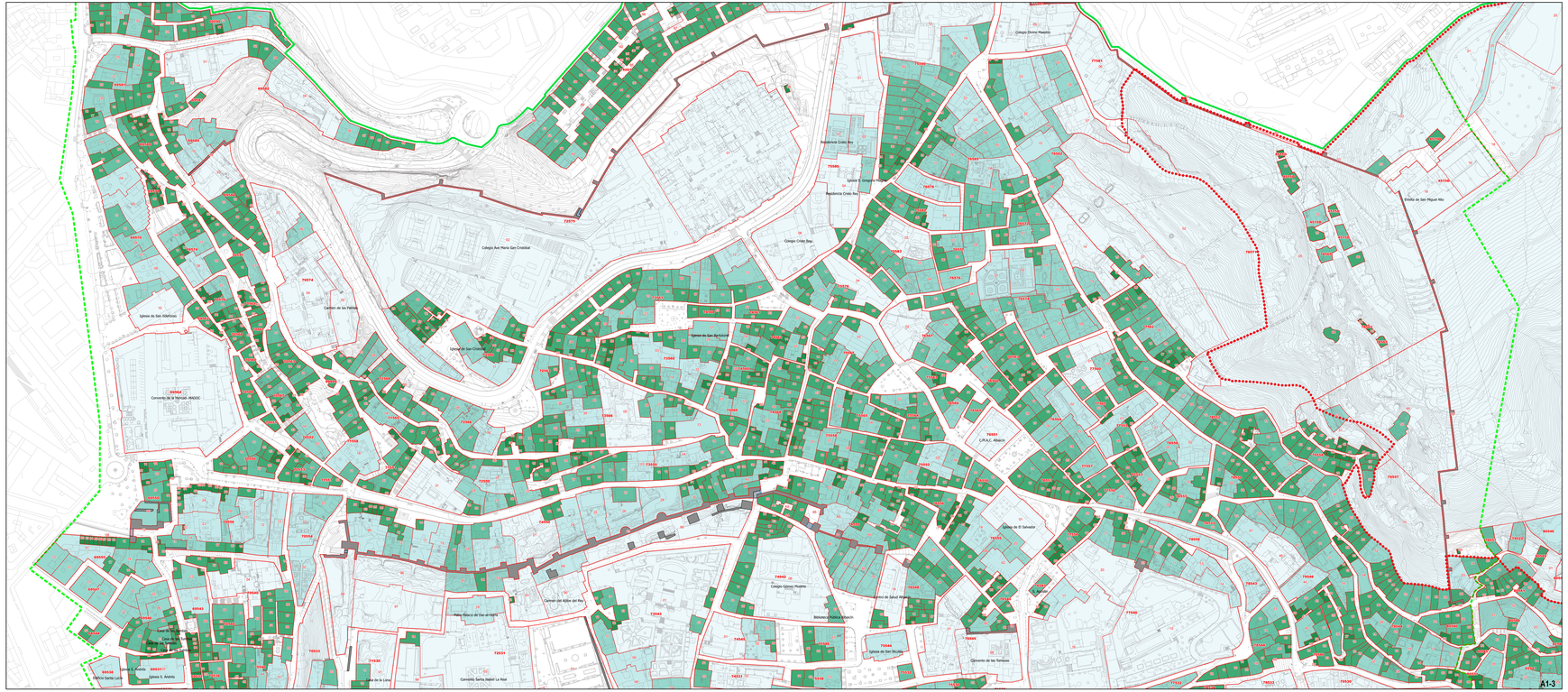

ESTUDIO DE PARCELAS. Superficie

- Excluida
- 0.0000 - 50.00
- 50.00 - 150.00
- 150.00 - 250.00
- 250.00 - 500.00
- 500.00 - 1000.00
- 1000.00 - 5000.00

- LINEA DE SUELO URBANO
- DELIMITACIÓN DE CONJUNTO HISTÓRICO (D. 986/2003)
- DELIMITACIÓN DE SECTORES DEL CONJUNTO HISTÓRICO (D. 986/2003)
- 79574 — LINEA Y NÚMERO DE MANZANA CATASTRAL (2017)
- 04 — LINEA DIVISORIA Y NÚMERO DE PARCELA CATASTRAL (2017)

DOCUMENTO DE AVANCE

PLAN ESPECIAL DE PROTECCIÓN Y CATÁLOGO DE LOS SECTORES
ALBAICÍN Y SACROMONTE

AYUNTAMIENTO DE GRANADA

GERENCIA DE URBANISMO
DIRECCIÓN GENERAL DE URBANISMO
SUBDIRECCIÓN DE PLANEAMIENTO
OFICINA TÉCNICA DE PLANES ESPECIAL

PA Albaicín y Sacromonte Plan Especial

MARZO 2019

PLANO GUIA — ESCALA: 1/1000

PLANOS DE INFORMACIÓN

ESTUDIO DE PARCELAS. Superficie

I-08.1 A1