


- LINEA DE SUELO URBANO PGOU
- DELIMITACIÓN DE CONJUNTO HISTÓRICO (D. 186/2003)
- - - DELIMITACIÓN DE SECTORES DEL CONJUNTO HISTÓRICO (D. 186/2003)
- 70574 LINEA Y NÚMERO DE MANZANA CATASTRAL (2017)
- 04 LINEA DIVISORIA Y NÚMERO DE PARCELA CATASTRAL (2017)
- 03 LINEA DE CUEVA Y NÚMERO DE CUEVA CATASTRADA
- PARCELA CORREGIDA A CATASTRO
- MANZANA / PARCELA EN SUELO URBANO O AFECTADA POR LA LINEA DE SUELO URBANO




PLAN ESPECIAL DE PROTECCIÓN Y CATÁLOGO DE LOS SECTORES ALBAICÍN Y SACROMONTE

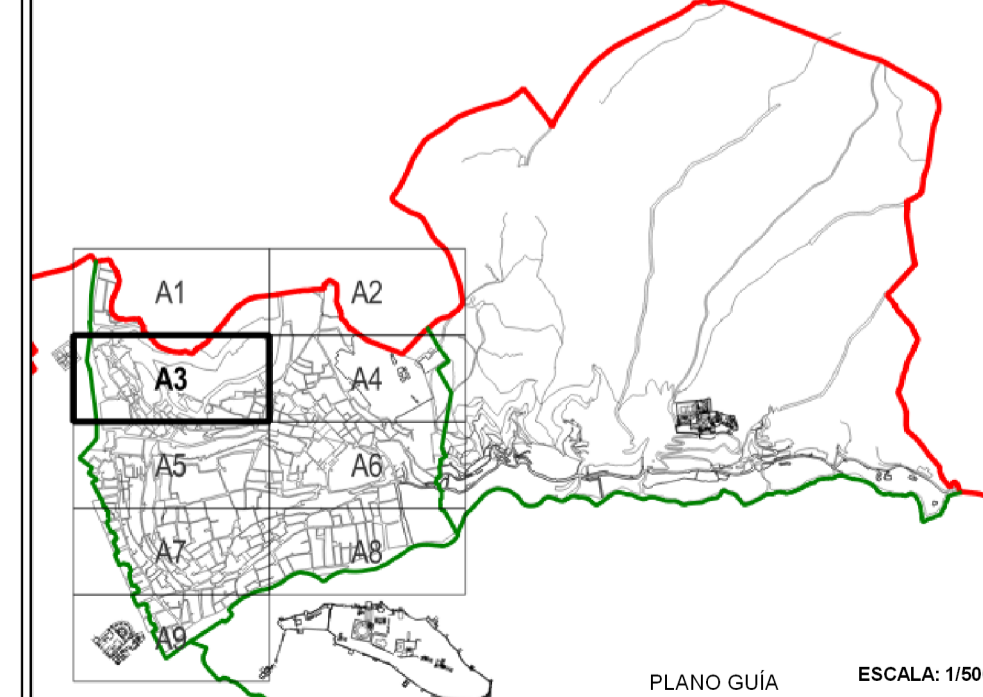
AYUNTAMIENTO DE GRANADA



DIRECCIÓN GENERAL DE URBANISMO
SUBDIRECCIÓN DE PLANEAMIENTO
OFICINA TÉCNICA DE PLAN ESPECIAL



MARZO 2019



PLANO GUÍA ESCALA: 1:600

PLANO DE INFORMACIÓN
PARCELACIÓN EXISTENTE **I-02.A3**